

Wanderung Hermitage - Schlössli - Gottliebe

Freitag, 13. September 2024 (Woche 37/2024)

Total : Wanderzeit: 2h30 **Bergauf:** 220 m **Bergab:** 190 m **Länge:** 6.6 km

Vor dem Mittag: **Wanderzeit:** 1h30 **Bergauf:** 140 m **Bergab:** 95 m **Länge:** 3.9 km

Nach dem Mittag: **Wanderzeit:** 1h00 **Bergauf:** 80 m **Bergab:** 95 m **Länge:** 2.7 km

Hinfahrt mit ÖV ab Bern:

Ab 09:00, Bern, Gl. 10 (IR 15, Richtung: Luzern) An 10:01 Luzern, Gl. 3

Ab 10:16, Luzern, Bahnhof, Kante S (B 24, Richtung: Meggen, Tschädigen) An 10:26 Luzern, Hermitage

1 h 26 min

Rückfahrt mit ÖV nach Bern:

Ab 15:20, Meggen, Gottlieben (B 24, Richtung: Meggen, Tschädigen) An 15:50 Luzern, Bahnhof, Kante S

Ab 16:00, Luzern, Gl. 8 (IR 15, Richtung: Genève-Aéroport) An 17:00 Bern, Gl. 3

1 h 40 min

Startkaffee: HERMITAGE Seeburgstrasse 72 6006 Luzern +41 41 375 81 81 welcome@hermitage.ch
<https://www.hermitage.ch/gastronomie/restaurant-and-terrasse> (Reservation nicht möglich für Startkaffee, hat genügend Platz)

Mittagessen: Hotel-Ristorante-Schlössli Familie Bekim Shala Luzernerstrasse 4 6045 Meggen +41 41 377 14 72 info@schloesslimeggen.ch <https://www.schloesslimeggen.ch/>

Region: Zentralschweiz

Saison: 1-12

Route: Hermitage (451 m) – Meggenhorn (489 m) – Apéroplatz (522 m) – Restaurant Schlössli (489 m) – Meggen See (435 m) – Meggen Gottliebe (478 m)

Charakteristik: Wunderbarer aussichtsreicher Kompromiss zwischen Wanderung und Spaziergang

Höhepunkte:

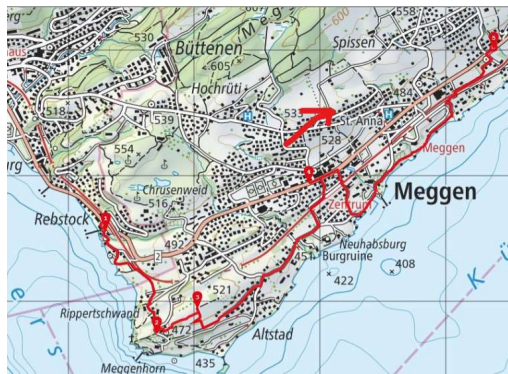
- Schloss und Park Meggenhorn
- Wunderschöner Apéroplatz beim Meggenhorn
- Italienische Spezialitäten im Schlössli Meggen

Programm

10h30	Startkaffee in der HERMITAGE Seeburgstrasse 72 6006 Luzern
11h00	Start zur Wanderung (ca.1h15) mit Apérohalt unterwegs
12h30	Mittagessen im Hotel-Ristorante-Schlössli Familie Bekim Shala Luzernerstrasse 4 6045 Meggen
14h45	Start zur Wanderung nach dem Mittagessen (1h00)
15h20	Abfahrt Bus in Meggen-Gottliebe nach Luzern und weiter mit der Bahn

Quellen: Vorschlag Ruedi Baumann

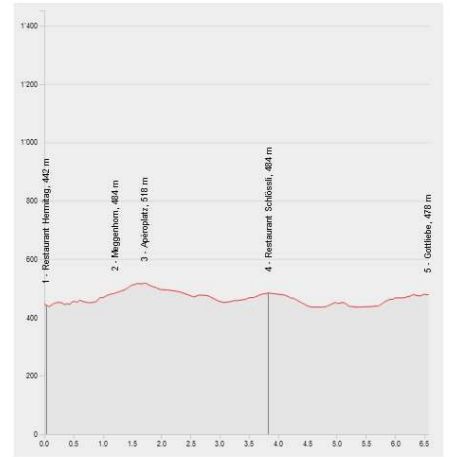
185




Zentralschweiz
Hermitage - Schlössli - Got...

Datei
13.09.2024

Drucken



Länge 6.57 km Min/max Höhe 435 m/518 m
Auf-/Absteige 219 m/186 m Wandern 1 h 47 min



Bilder: Internet