

Wanderung Blauen (BL) – Blauenpass – Bergmatten – Mariastein (SO)

Freitag, 30. September 2022

Total: Wanderzeit: 3h00; Bergauf: 380 m; Bergab: 400 m; Länge: 7.3 km

Vor dem Mittagessen: Wanderzeit: 1h30; Bergauf: 290 m; Bergab: 145 m; Länge: 3.2 km

Nach dem Mittagessen: Wanderzeit: 1h30; Bergauf: 90 m; Bergab: 255 m; Länge: 4.1 km

Hinfahrt mit ÖV:

Ab 08:36 Bern - Gl. 6 (IC 6 • 1060, Richtung: Basel SBB)

An 09:32 Basel SBB - Gl. 4

Ab 09:37 Basel SBB - Gl. 17 (S 3 • 17330, Richtung: Porrentruy)

An 09:59 Zwingen - Gl. 3

Ab 10:03 Zwingen, Bahnhof (B 119 • 19016, Richtung: Laufen, Bahnhof)

An 10:11 Blauen, Dorfplatz

Dauer: 1 h 35 min

Rückfahrt mit ÖV:

Ab 15:35 Mariastein, Klosterplatz (B 69 • 69050, Richtung: Flüh, Bahnhof)

An 15:43 Flüh, Bahnhof

Ab 15:47 Flüh, Bahnhof (T 10 • 10393, Richtung: Dornach, Bahnhof)

An 16:22 Basel, Bahnhof SBB - Kante G

Ab 16:28 Basel SBB - Gl. 10 (IC 6 • 1079, Richtung: Brig)

An 17:26 Bern - Gl. 7

Dauer: 1 h 51 min

Startkaffee: Dorfladen, Yvonne Wirth, Dorfstrasse 13, 4223 Blauen Tel +41 61 761 87 00, dorfladenblauen@bluewin.ch

Mittagessen: Restaurant Bergmatten, Bergweg 1, 4114 Hofstetten, Tel. +41 61 731 10 60 info@bergmatten.ch <https://bergmatten.ch/>

Region: Nordwestschweiz

Saison: 5-10

Route: Blauen (531m) – Blauenpass (818 m) – Bergmatten (708 m) – Chälegraben (608 m) – Mariastein (513 m)

Charakteristik:

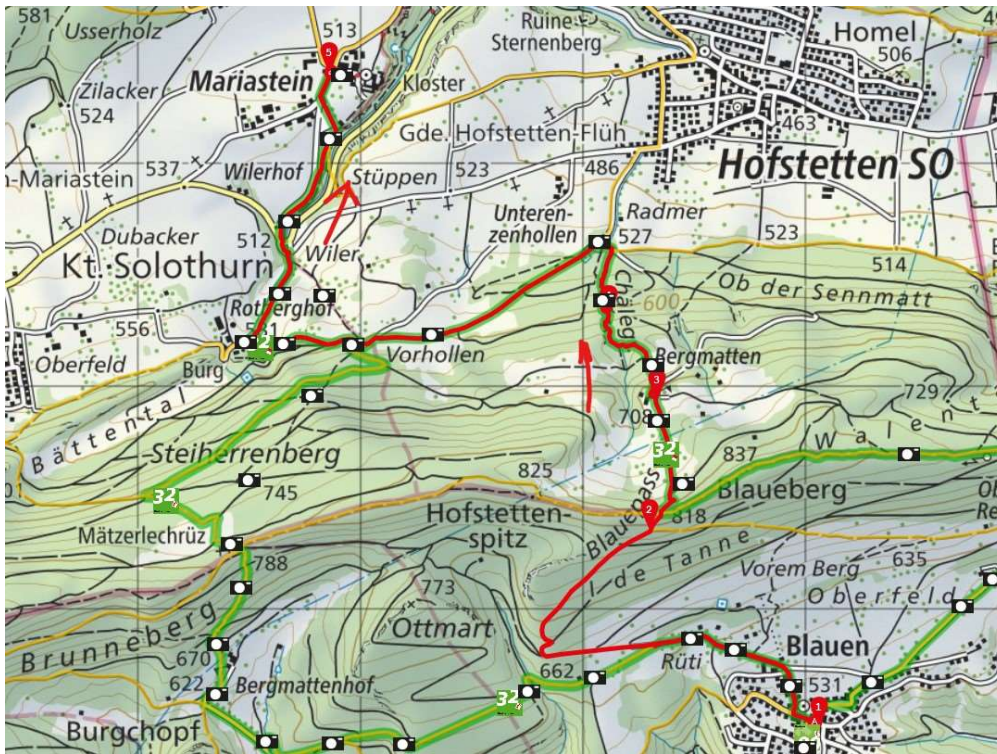
Erlebnisreiche Wanderung in der Nordwestschweiz vom Baselland in die solothurnische Exklave

Chälengrabeschlucht

Der Weg durch die Schlucht ist gut ausgebaut und führt zum Teil über Leitertreppen. Bei Nässe gutes Schuhwerk anziehen!

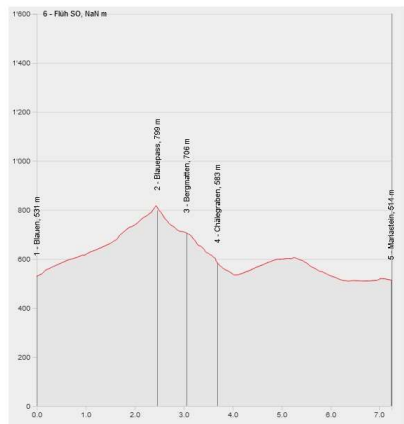
Quelle:

selber kreiert.




Nordwestschweiz
Blauen - Bergmatten - Mariastein

Datum 30.09.2022 Drucken



Länge 7.25 km Min/max Höhe 509 m/818 m
Auf-/Abstiege 380 m/397 m Wandern 2 h 18 min



Wanderung kann in Hofstetten abgebrochen werden