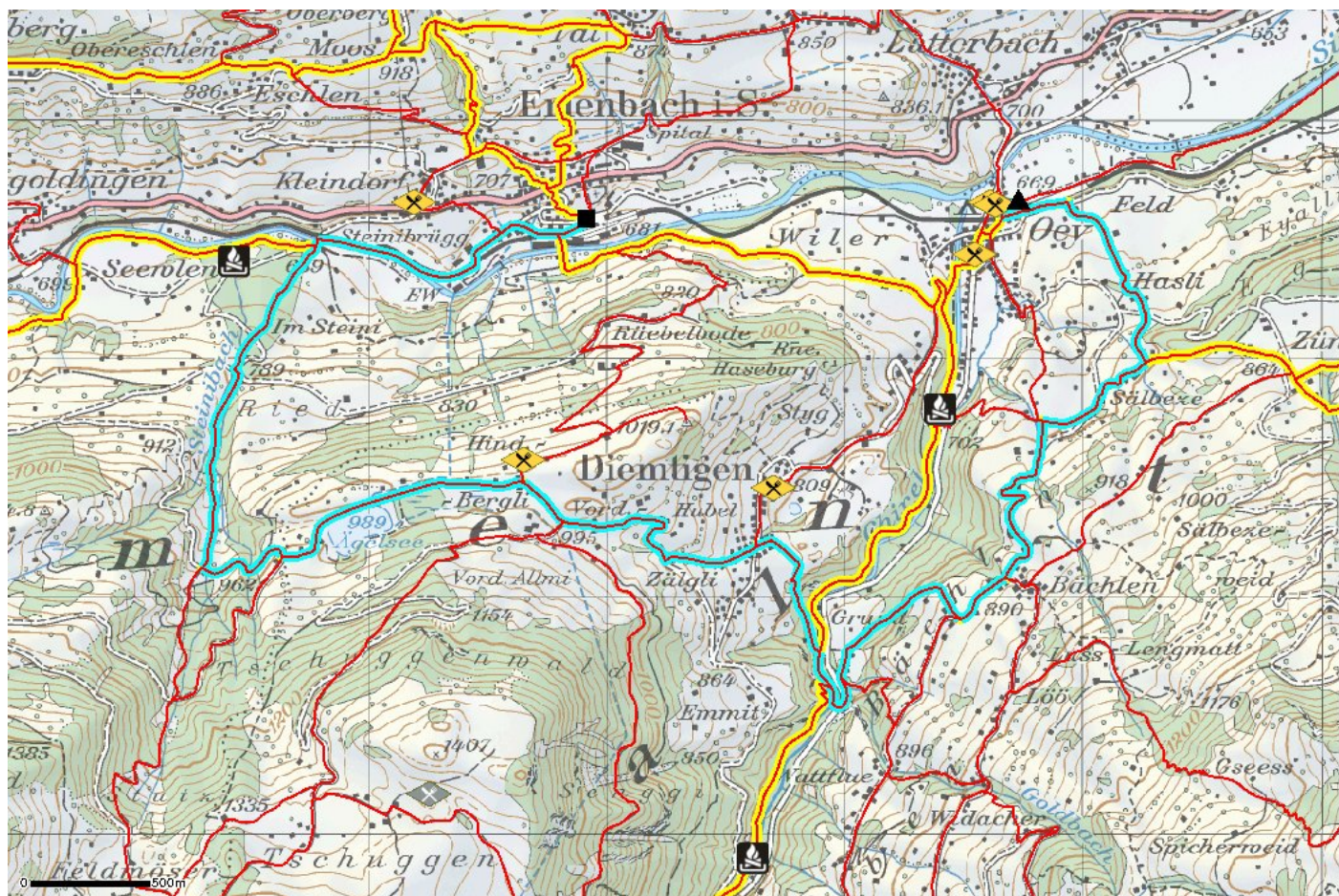


Oey-Diemtigen - Sälbeze - Diemtigen - Erlenbach

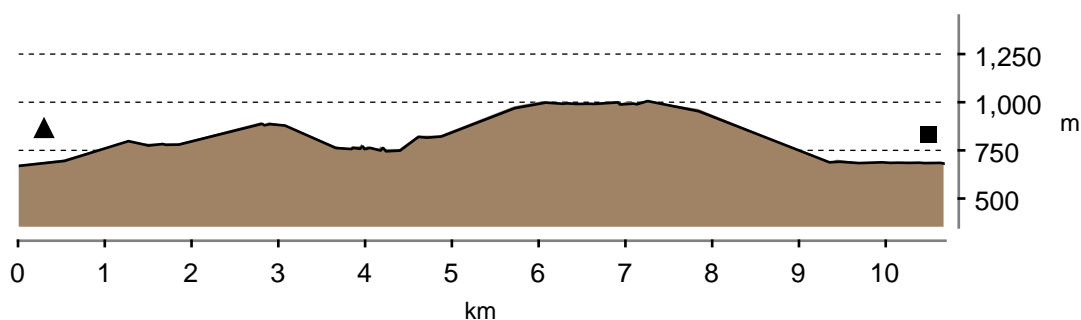
Zimmermannskunst ganz gross



- | | | | | |
|---------------------|-----------------|--------------------------------|--------------|-----------------|
| Wanderwegnetz | Bergwanderweg | Mitgliederbetriebe BWB: | Restaurants | Übrige Betriebe |
| Wandervorschläge | Hartbelag | Campingplätze | Feuerstellen | Webcams |
| Themenwege | öV-Haltestellen | Alpkäsereien | Webcams | Fotos |
| Kinderwagen-Routen | Ausgangspunkt | Sportgeschäfte | | |
| Winterwanderungen | Zielpunkt | | | |
| Ausgewählte Strecke | Gesperrte Wege* | | | |

* Abschnitte mit dem Symbol "Weg gesperrt" können derzeit nicht begangen werden. Es werden nur Sperrungen angezeigt, die uns bekannt sind. Sperrungen bitte unbedingt respektieren!

Wanderzeit: 3 h 20 min **Wanderzeit in Gegenrichtung:** 3 h 25 min **Streckenlänge:** 10,7 km



Abwechslungsreiche Rundwanderung zu prächtigen Zeugen der Zimmermannskunst im Diemtig- und im Simmental, zu gurgelnden und schäumenden Bergbächen, alten Kirchen und einem stillen Bergseelein. Steiler Abstieg vom Ägelsee zum Simmeufer. Kurze Teilstücke auf Hartbelag auch ausserhalb der Ortschaften.

Von der Station Oey kurz taleinwärts gehen, die Bahnlinie queren und parallel zum Bahngelände wieder talauswärts halten. Im «Feld» hangwärts abzweigen. An den alten Häusern von Hasli vorüber erreicht man ein Prunkstück der ländlichen Baukultur, das 1738 errichtete, in seiner Ausgewogenheit bestechende Sälbezehaus.

Eine erholsame Waldstrecke von der Chirelbrücke weg längs des wilden Bergbachs aus dem Diemtigtal entschädigt reichlich für den steilen Abstieg ins Bachtobel. Kurz und wiederum steil ist der anschliessende Aufstieg aus dem Grund nach Diemtigen. Kirche und Pfarrhaus bilden dort zusammen mit weiteren prächtigen Zeugen alter Zimmermannskunst (Grosshaus, Gasthof Hirschen etc.) eines der schönsten Ortsbilder des Kantons (Wakker-Preis 1986).



Einen weiteren Höhepunkt genießt man beim Überschreiten des Bergli: Die prächtige

Rundsicht ins Simmental, zur Stockhorn- und zur Niesenkette jenseits und diesseits des Simmentals, das verträumte Ägelseeli und die Gemütlichkeit im Berggasthaus entzücken gleichermassen. Steil und etwas ruppig ist wiederum der Abstieg an die Simme, erholsam der Rückweg dem Ufer entlang nach Erlenbach (nach Wiler-Oey zurück weitere 45 Min.).

Auch Erlenbach ist reich an sehenswerten Häusern. Zudem gilt die Kirche als eines der bedeutendsten Beispiele eines vollständig ausgemalten mittelalterlichen Gotteshauses.

Wanderkarten:

«Gantrisch», Swisstopo-Wanderkarte / Carte d'excursion 1:50'000, «Jungfrau-Region», Wanderkarte / Carte d'excursion Kümmerly+Frey 1:60'000, «Saanenland-Simmental (Zusammensetzung)», Swisstopo-Wanderkarte / Carte d'excursion 1:50'000, «Simmental Saanenland», Wanderkarte / Carte d'excursion Kümmerly+Frey 1:60'000




Wanderbücher:

Wanderbuch «Berner Oberland», Wanderbuch «Bernerland», Wanderbuch «Passwege im Berner Oberland», Wanderbuch «Saanenland – Simmental – Diemtigtal», Wanderbuch «Schneepfade im Berner Oberland»

Ausrüstung:

Diese Route verläuft durchwegs auf Wanderwegen. Wir empfehlen folgende Ausrüstung: Leichte Trekking-Schuhe, leichter Rucksack, Sonnenschutz, Regenjacke, Taschenapotheke, leichtes Picknick, genügend Flüssigkeit.

Wetterinfo:

Region	Di 13.7.10	Mi 14.7.10	Do 15.7.10
Gstaad	 <div style="display: inline-block; border: 1px solid black; padding: 2px;"> 15° 26° </div>	 <div style="display: inline-block; border: 1px solid black; padding: 2px;"> 16° 28° </div>	 <div style="display: inline-block; border: 1px solid black; padding: 2px;"> 15° 24° </div>

Höhe	Di 13.7.10	Mi 14.7.10	Do 15.7.10
2000m	17°	21°	16°
1700m	19°	24°	16°
1400m	22°	26°	20°
1100m	22°	25°	21°
800m	26°	28°	25°
500m	29°	33°	28°

METEOFON 0900 57 61 52 Fr. 3.13/Min. Prognosen von Experten im Dialog per Telefon.